

Chemin de Croix Marie

Saint-Georges-sur-Loire



Consultez ce circuit sur
votre ordinateur ou votre mobile






www.pit.tf/1/29680/fr



Découvrez le charme des paysages du Loire Lay on à pieds ! Cette randonnée de 5,2km (1h30 environ) vous fait découvrir la commune de Saint Georges-sur-Loire, entre Loire et coteaux.

Style du circuit : **Randonnée \ Découverte \ A la campagne**

Difficulté :  **1h 30m**


Distance :  **5.5 km**  51 m  28 m
 17 m  -59 m



1 Place de l'Hôtel de ville, 49170 Saint-Georges-sur-Loire,

Kilomètre : 0.0
Altitude : 51

Départ des Jardins de l'Abbaye de Saint Georges sur Loire



2 Eculard, 49170 Saint-Georges-sur-Loire, France

Kilomètre : 5.5
Altitude : 17

Arrivée de la randonnée



Trouver plus d'infos sur www.Point-Info-Tourisme.com
Impression générée par Circuits-de-France

Cet itinéraire vous est fourni à titre informatif. Circuits-de-France ne certifie pas la fiabilité des informations contenues dans les textes, cartes ou photos de cet itinéraire. Nous vous conseillons de vérifier ces informations avant votre voyage. N'hésitez pas à nous contacter ou à contacter l'auteur pour en savoir plus. Pour plus d'informations sur les données publiées sur ce site, reportez-vous aux conditions d'utilisation de www.circuits-de-france.com